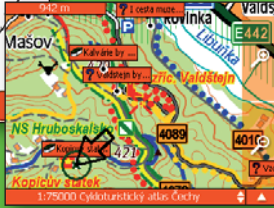


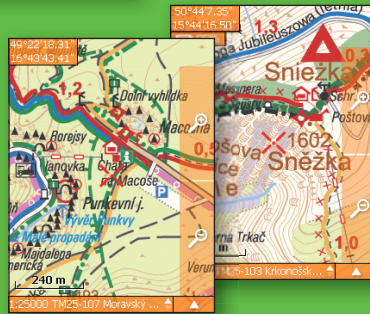
Cyklomapy

Podrobná cykloturistická mapa 1:75 000 zahrnuje celé území ČR, SR a rozsáhlé příhraničí sousedních států. Topografická mapa obsahuje nadstavbu více než 35 000 km značených cyklotras, turistické značení KČT, turistické informace a mnoho dalšího. Cyklomapa je nabízena samostatně, ale je také součástí všech verzí Navigátoru.



Turistické mapy

V měřítku 1:50 000 pokrývají celou ČR (zelený klad), u podrobnějšího měřítká 1:25 000 jen vybraná zajímavá území (fialový klad). Mapy vždy obsahují všechny topografické prvky i kompletní turistickou a cykloturistickou nadstavbu. V měřítku 1:25 000 jsou nejpodrobnější dostupnými turistickými mapami v Česku.



Součástí map jsou také body zájmu rozříděné do mnoha kategorií (hrady, zámky, zříceniny, rozhledny, technické památky a další). U všech položek je textová informace o objektu, kontakt, WWW stránka. Body zájmu lze zobrazit nad mapou, lze v nich vyhledávat a samozřejmě ukládat a importovat i vlastní body.



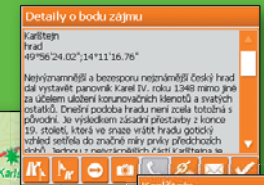
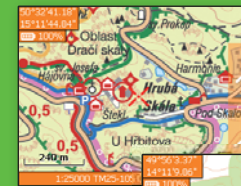
KÓD	URČENÍ, EDICE	NÁZEV A OBSAH	bez DPH	s DPH
AUTO, KOLO				
Autonavigace a cyklo-navigace (Windows Mobile/CE, Symbian S60)				
2151	SmartMaps Navigator	BASIC (Autoatlas ČR+SR + Cykloturistická mapa ČR+SR)	1 672	1 990
2154	SmartMaps Navigator	CITY (BASIC + Podrobná mapa ČR)	2 093	2 490
2171	SmartMaps Navigator	KOMPLET (CITY + Evropa + Chorvatské pobřeží)	2 513	2 990
AUTO, CHODEC				
Autoatlasy a plány měst (Windows Mobile/CE, Symbian S60)				
2101	SmartMaps Locator	Autoatlas ČR 1:100.000	412	490
2110	SmartMaps Locator	Autoatlas SR 1:100.000 + Bratislava 1:15.000	412	490
2302	SmartMaps Locator	Praha a okolí 1:10.000-40.000	412	490
2331	SmartMaps Locator	Podrobná mapa ČR 1:10.000-40.000	832	990
2901	SmartMaps Locator	Automapa Evropy 1:800.000	412	490
2910	SmartMaps Locator	Autoatlas Chorvatské pobřeží 1:100.000	412	490
TURISTIKA, KOLO				
Turistické a cykloturistické mapy (Windows Mobile/CE, Symbian S60)				
2202	SmartMaps Locator	Cykloturistická mapa ČR 1:75.000	580	690
2205	SmartMaps Locator	Cykloturistická mapa SR 1:75.000	496	590
2210	SmartMaps Locator	Cykloturistická mapa ČR a SR 1:75.000	832	990
2700	SmartMaps Locator	Turistické mapy TM50 - KOMPLET ČR 1:50.000	2 093	2 490
2701	SmartMaps Locator	TM50 - 01 - Okolí Prahy	328	390
2702	SmartMaps Locator	TM50 - 02 - Střední Povltaví	328	390
2703	SmartMaps Locator	TM50 - 03 - Jižní Čechy	328	390
2704	SmartMaps Locator	TM50 - 04 - Šumava	328	390
2705	SmartMaps Locator	TM50 - 05 - Plzeňsko	328	390
2706	SmartMaps Locator	TM50 - 06 - Karlovarsko	328	390
2707	SmartMaps Locator	TM50 - 07 - Severní Čechy	328	390
2708	SmartMaps Locator	TM50 - 08 - Krkonoše	328	390
2709	SmartMaps Locator	TM50 - 09 - Východní Čechy	328	390
2710	SmartMaps Locator	TM50 - 10 - Vysočina	328	390
2711	SmartMaps Locator	TM50 - 11 - Česká Kanada a Znojensko	328	390
2712	SmartMaps Locator	TM50 - 12 - Jižní Morava	328	390
2713	SmartMaps Locator	TM50 - 13 - Střední Morava	328	390
2714	SmartMaps Locator	TM50 - 14 - Jeseníky	328	390
2715	SmartMaps Locator	TM50 - 15 - Moravskoslezské Beskydy	328	390
2800	SmartMaps Locator	Turistické mapy TM25 - KOMPLET ČR 1:25.000	1 672	1 990
2801	SmartMaps Locator	TM25 - 101 - NP Šumava	244	290
2802	SmartMaps Locator	TM25 - 102 - NP České Švýcarsko	244	290
2803	SmartMaps Locator	TM25 - 103 - Krkonošský NP	244	290
2804	SmartMaps Locator	TM25 - 104 - NP Podjíví	244	290
2805	SmartMaps Locator	TM25 - 105 - Český ráj	244	290
2806	SmartMaps Locator	TM25 - 106 - Český kras	244	290
2807	SmartMaps Locator	TM25 - 107 - Moravský kras	244	290
2808	SmartMaps Locator	TM25 - 108 - Kokořínsko	244	290
2809	SmartMaps Locator	TM25 - 109 - Orlické hory	244	290
2810	SmartMaps Locator	TM25 - 110 - Třeboňsko	244	290
2811	SmartMaps Locator	TM25 - 111 - Jizerské hory	244	290
2812	SmartMaps Locator	TM25 - 112 - Broumovsko	244	290
2820	SmartMaps Locator	TM25 - 120 - Křivoklátsko	244	290
2822	SmartMaps Locator	TM25 - 122 - Slavonicko	244	290
2823	SmartMaps Locator	TM25 - 123 - Břečlavsko a LVA	244	290
2824	SmartMaps Locator	TM25 - 124 - Lužické hory a Českolipsko	244	290
2825	SmartMaps Locator	TM25 - 125 - Krušné hory - Karlovarsko	244	290
2826	SmartMaps Locator	TM25 - 126 - Okolí Brna - jih	244	290
2827	SmartMaps Locator	TM25 - 127 - Okolí Brna - západ	244	290
2828	SmartMaps Locator	TM25 - 128 - Český západ	244	290
2829	SmartMaps Locator	TM25 - 129 - Šluknovsko	244	290
2830	SmartMaps Locator	TM25 - 130 - Okolí Prahy	244	290
2831	SmartMaps Locator	TM25 - 131 - Pooslaví	244	290
2832	SmartMaps Locator	TM25 - 132 - Pojihlaví	244	290
2833	SmartMaps Locator	TM25 - 133 - Moravskokrumlovsko	244	290
2901	SmartMaps Locator	TM50 - S01 - Vysoké Tatry (Slovensko)	328	390
2951	SmartMaps Locator	TM50 - R01 - Dachstein (Rakousko)	328	390
DOMÁCNOST				
Atlasy a turistické mapy pro digitální domácnosti (Windows XP/Vista/7)				
1050	SmartMaps Home	Cykloturistický atlas ČR+SR 1:75.000+Praha+kraj. města+Brat.	1 000	1 190
KANCELÁŘ				
Autoatlasy a mapy pro digitální a mobilní kanceláře (Windows XP/Vista/7)				
1100	SmartMaps Office	LITE (Autoatlas ČR, SR, Podrobná mapa ČR, Evropa)	2 093	2 490
1200	SmartMaps Office	ENTERPRISE (LITE + pokročilé funkce)	5 874	6 990

Více na www.smartmaps.cz. Změna cen vyhrazena!



Katalog digitálních map a navigace 2009/10

pro mobilní telefony, autonavigace, GPS, kapesní počítače, PC a notebooky



- turistické mapy, cyklomapy
- automapy celé Evropy, plány měst
- plánování cest a hlasová navigace
- podrobná mapa celé České republiky 1:10.000



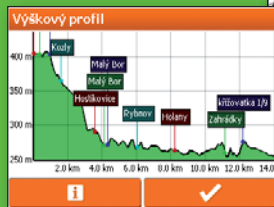


SmartMaps Navigator je univerzální mapový a navigační software spojující vektorová data pro hledání cest a podrobné rastrové mapy.

Navigační data zahrnují kompletní síť silnic a dálnic v Česku a Slovensku, v zahraničí celou Evropu do úrovně I. tříd. V rámci ČR a SR hledání zahrnuje i zpevněné, polní a lesní komunikace, po kterých vedou značené cyklotrasy a turistické značky. Hledání od domu k domu zajišťuje kompletní databáze čísel popisných a orientačních.



Navigace je funkční nad všemi dostupnými mapovými podklady - od cykloatlasu přes autoatlas a podrobné plány měst až po turistické mapy. Mezi podklady lze snadno přepínat, přičemž zvýrazněná trasa může být zobrazena ve všech měřítkách.



Produkt SmartMaps Navigator a SmartMaps Locator podporuje interní/externí GPS, paměťové karty i interní paměť, případně internetové připojení. Lze je provozovat na mobilních telefonech a komunikátorech, PDA a autonavigacích mnoha značek jako např.: Acer, Asus, Dynavix, Evolve, GoClever, HP, HTC, Mio, MyGuide, Navigon, Nokia, Palm, Samsung, T-Mobile MDA a další.

SmartMaps Free

Vyzkoušejte plnou verzi s mapou celého Česka a Slovenska 1:300 000 - 6 mil. a dalšími ukázkovými mapami ČR, SR a Evropy. Součástí je PC Manager pro práci na PC a databáze všech zajímavých bodů.



SmartMaps Locator je vyspělý program pro práci s mapami, vyhledávání v rejstřících a propojení s GPS. Obsahuje ukládání bodů a prošlých tras, import a export informací, centrování mapy podle aktuální pozice GPS a mnoho dalších funkcí. K dispozici je i kompas, který navádí na zvolený bod.

Dostupné jsou plány českých a slovenských měst, mapy Chorvatska, Evropy a především turistické a cykloturistické mapy v měřítkách 1:25 000, 1:50 000 a 1:75 000.

Mapy jsou obdobou tištěných map, ze kterých vychází. To zajišťuje jejich srozumitelnost a přehlednost. Oproti tištěným vzorům přináší navíc velkou výhodu - můžete je mít stále u sebe, neboť se bez potíží vejdou na paměťovou kartu nebo do paměti přístroje.

Jednotlivé mapy lze kupovat zvlášť nebo pořídit jako výhodný balíček. Všechny mapy spolupracují i s verzí Navigator.

Plány měst - Podrobná mapa ČR

Mít mapu vždy po ruce je často důležité ve městě - pro vyhledání ulic, objektů nebo linek MHD a zobrazení aktuální pozice v mapě. Toto umožňují plány všech českých měst, které lze instalovat do kapesních počítačů, komunikátorů i chytrých telefonů. Mapy jsou totožné s tištěnými plány.



Evropa

Pro cestování po Evropě je k dispozici průřezná mapa 1:800 000, usnadňující jízdy v zahraničí. Obsahuje komunikace až do úrovně druhých tříd, u dálnic jsou vyznačena čísla výjezdů a placení mýtného. V mapě jsou také zaneseny významné památky a turistické atrakce.

SmartMaps Online

Pro telefony s Javou slouží aplikace SmartMaps Online, která umožňuje přístup ke všem mapám ČR přímo z telefonu, pokud máte u operátora aktivovaný datový tarif, tj. přístup k internetu. Více na www.smartmaps.cz/online.



SmartMaps PC Manager je užitečná nadstavba produktů SmartMaps Locator a Navigator. Dovoluje připojit mapové a navigační GPS přístroje s instalovanými SmartMaps k počítači a pohodlně si prohlížet na monitoru turistické mapy i autoatlas, vyhledávat zájmová místa a adresy, plánovat cesty i vyhodnocovat projeté trasy. PC Manager je uživateli SmartMaps k dispozici bezplatně.



PC Manager pro Windows XP/Vista/7 pracuje s mapami a daty přímo z paměťové karty nebo paměti mobilního GPS přístroje. Na počítač proto není nutné nic instalovat ani synchronizovat data mezi počítačem a přenosným mapovým/GPS přístrojem - jsou v přístroji ihned po odpojení od PC. Vaši GPS tak připojíte ke každému počítači s Windows XP/Vista/7 doma, v práci, na cestách.

Hlavní vlastnosti a funkce:

- Prohlížení map, posun, celá obrazovka, plynulé přepínání mezi vrstvami
- Plánovač tras autem, na kole nebo pěšky v reálném čase (pro uživatele Navigatoru)
- Zobrazení průjezdních bodů a itinerářů
- Vyhledávání adres a bodů zájmu
- Zobrazení a editace zaznamenaných stop a vlastních bodů zájmu
- Export a import stop a bodů
- Přehledné zobrazení bodů zájmu v mapě, prohlížení fotografií



TURISTICKÝ DENÍK

Vaše osobní turistická knížka plná ZÁŽITKŮ, RAZÍTEK a TURISTICKÝCH VIZITEK!

TURISTICKÉ VIZITKY
NÁLEPKY atraktivních TURISTICKÝCH MÍST
doplňené KUPONEM a soutěží O CENY!

www.turisticky-denik.cz

